




**Comune di
Trevico**



**Piano Emergenza Comunale
Protezione Civile**

AREA DI EMERGENZA

A



AREA DI ATTESA SICURA

**Punto
di informazione e assistenza**

A1

**Area Stazione
Enogastronomica**

UTM33 – WGS84 E: 519718 N: 4544472






**Comune di
Trevico**



**Piano Emergenza Comunale
Protezione Civile**

AREA DI EMERGENZA

A



AREA DI ATTESA SICURA

**Punto
di informazione e assistenza**

A2

**Via Casette
Asismiche**

UTM33 – WGS84 E: 519367 N: 4544079






**Comune di
Trevico**



**Piano Emergenza Comunale
Protezione Civile**

AREA DI EMERGENZA

A



AREA DI ATTESA SICURA

**Punto
di informazione e assistenza**

A3

**Parcheggio
Via Ariella**

UTM33 – WGS84 E: 519573 N: 4543768






**Comune di
Trevico**



**Piano Emergenza Comunale
Protezione Civile**

AREA DI EMERGENZA

A



AREA DI ATTESA SICURA

**Punto
di informazione e assistenza**

A4

**C. da
S. Lucia**

UTM33 – WGS84 E: 518790 N: 4545435






**Comune di
Trevico**



**Piano Emergenza Comunale
Protezione Civile**

AREA DI EMERGENZA

A



AREA DI ATTESA SICURA

**Punto
di informazione e assistenza**

A5

**P. le Chiesa
S. Lucia**

UTM33 – WGS84 E: 519329 N: 4545473






**Comune di
Trevico**



**Piano Emergenza Comunale
Protezione Civile**

AREA DI EMERGENZA

A



AREA DI ATTESA SICURA

**Punto
di informazione e assistenza**

A6

**Area
Casa Ciarla**

UTM33 – WGS84 E: 519732 N: 4545894






**Comune di
Trevico**



**Piano Emergenza Comunale
Protezione Civile**

AREA DI EMERGENZA

A



AREA DI ATTESA SICURA

**Punto
di informazione e assistenza**

A7

**Via
S. Vito**

UTM33 – WGS84 E: 520260 N: 4544220






**Comune di
Trevico**



**Piano Emergenza Comunale
Protezione Civile**

AREA DI EMERGENZA

A



AREA DI ATTESA SICURA

**Punto
di informazione e assistenza**

A8

**C. da
Bassomanno**

UTM33 – WGS84 E: 520555 N: 4544972






**Comune di
Trevico**



**Piano Emergenza Comunale
Protezione Civile**

AREA DI EMERGENZA

A



AREA DI ATTESA SICURA

**Punto
di informazione e assistenza**

A9

**C. da
S. Marena**

UTM33 – WGS84 E: 520877 N: 4544502






**Comune di
Trevico**



**Piano Emergenza Comunale
Protezione Civile**

AREA DI EMERGENZA

A



AREA DI ATTESA SICURA

**Punto
di informazione e assistenza**

A10

**C. da
Vecito**

UTM33 – WGS84 E: 520938 N: 4544206






**Comune di
Trevico**



**Piano Emergenza Comunale
Protezione Civile**

AREA DI EMERGENZA

A



AREA DI ATTESA SICURA

**Punto
di informazione e assistenza**

A11

**Via
Caprareccia**

UTM33 – WGS84 E: 522065 N: 4544870






**Comune di
Trevico**



**Piano Emergenza Comunale
Protezione Civile**

AREA DI EMERGENZA

A



AREA DI ATTESA SICURA

**Punto
di informazione e assistenza**

A12

**Via
Farullo**

UTM33 – WGS84 E: 522763 N: 4545352



La tua
Campania
cresce in
Europa




**Comune di
Trevico**



**Piano Emergenza Comunale
Protezione Civile**

AREA DI EMERGENZA

A



AREA DI ATTESA SICURA

**Punto
di informazione e assistenza**

A13

**Parcheggio
Prestige**

UTM33 – WGS84 E: 523793 N: 4546275



La tua
Campania
cresce in
Europa




**Comune di
Trevico**



**Piano Emergenza Comunale
Protezione Civile**

AREA DI EMERGENZA

A



AREA DI ATTESA SICURA

**Punto
di informazione e assistenza**

A14

**Via
Lungarella**

UTM33 – WGS84 E: 514080 N: 4546634

